

Carnet de Route Scandinavie 2014

2 : Lofoten- Cap Nord

Sous le Soleil de Minuit



Lofoten - Cap Nord

Carte générale Lofoten - Nordkapp

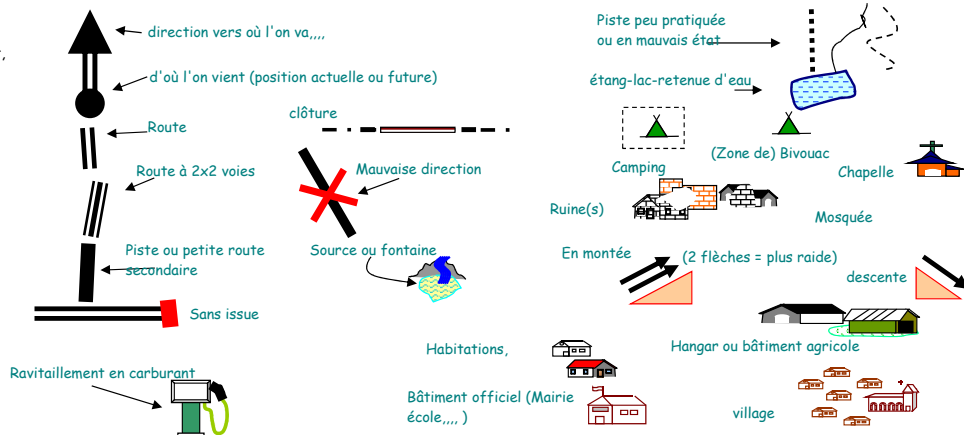


Avertissement :

Ce document n'est qu'un guide de randonnée 4x4 réalisé d'après la carte et avec Google Earth. Il n'a pas été validé sur le terrain. Les coordonnées GPS peuvent être erronées, les distances affichées ne représentent que des ordres de grandeur, les descriptions risquent de ne pas être représentatives, On ne peut assurer que l'itinéraire se déroule sur des pistes ouvertes à la circulation publique, qu'il faudra donc éviter/contourner dans ce cas de figure contraire. Nous ne disposons d'aucune indication spécifique sur l'état des pistes qui de plus peuvent devenir impraticables à cause de la météo. Le respect de la vitesse imposée (30 Km/h sur pistes), de la signalisation, des propriétés privées et des autres usagers est un impératif absolu. Il est probable que quelques passages en forêt ou sur des sections mal entretenues peuvent aggraver les carrosseries ou les dessous des véhicules qu'il conviendra de protéger en conséquence.

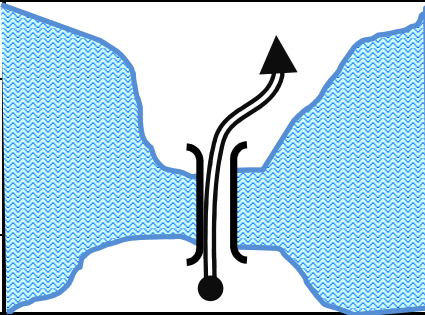

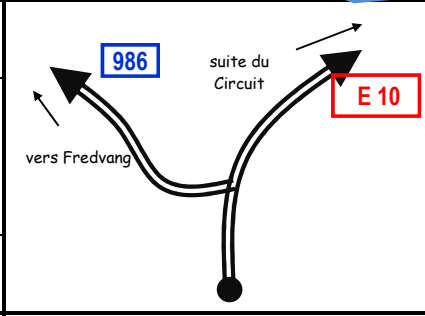
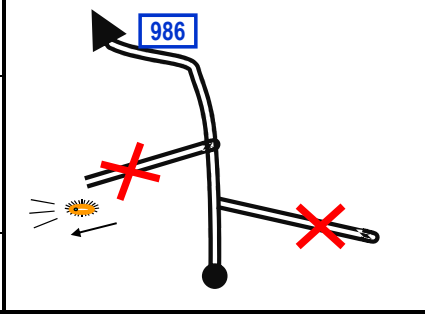
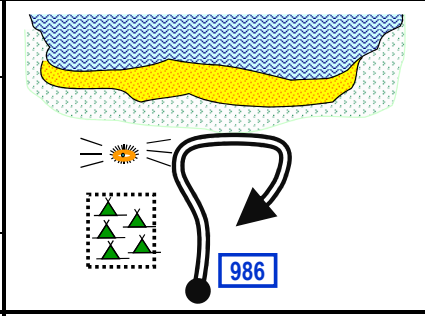
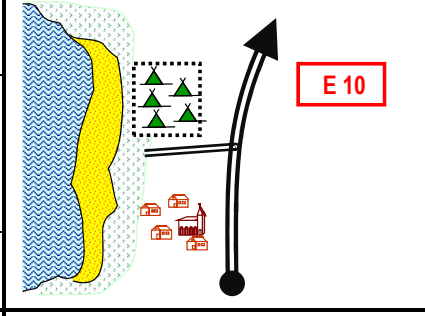
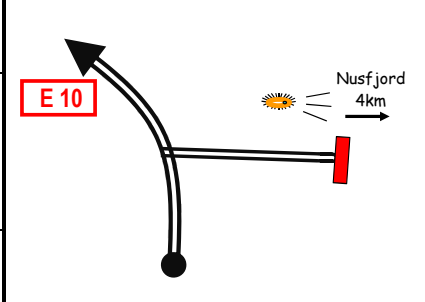

Transmis à titre gracieux pour information, il n'engage que ceux qui veulent l'utiliser. Par ailleurs, il ne saurait faire l'objet d'aucune transaction ni servir de support commercial à une quelconque opération sans l'accord écrit de son auteur .

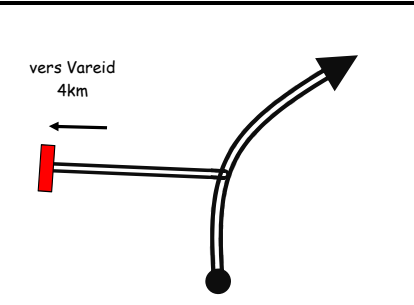
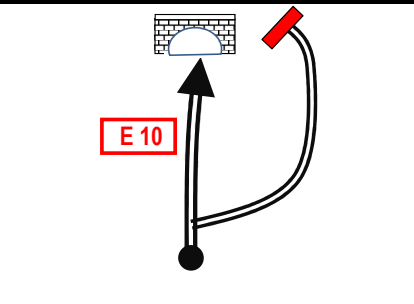
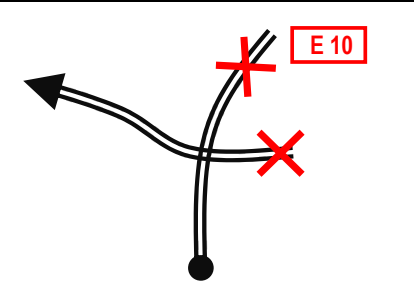
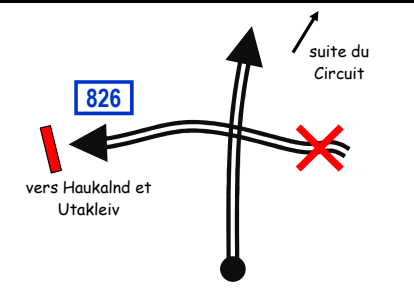
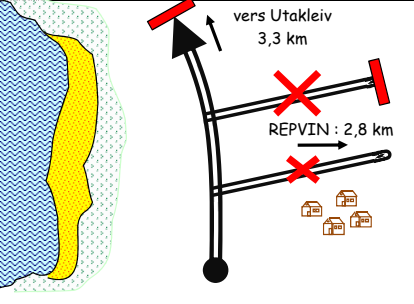
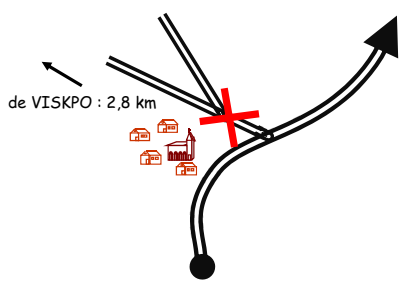
KM : distance pour rejoindre ce point depuis le précédent,
 KMP : Km Partiel (depuis RAZ odomètre)
 KMT : Km Totale (distance totale du raid)
 Par soustraction, permet de connaître la distance d'un point à un autre

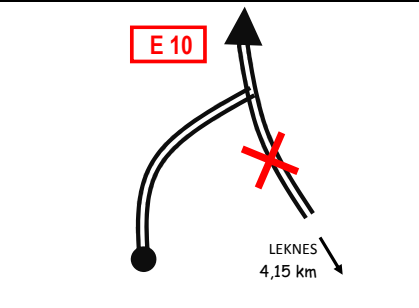

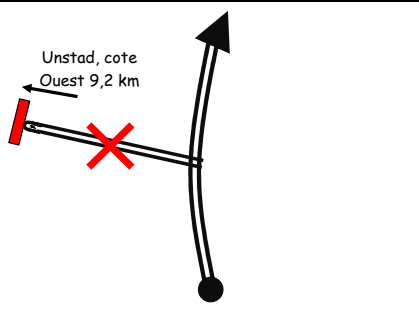

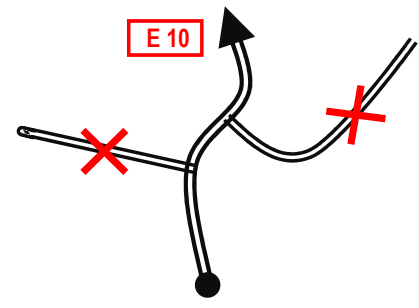

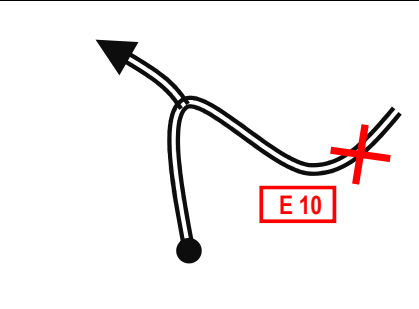

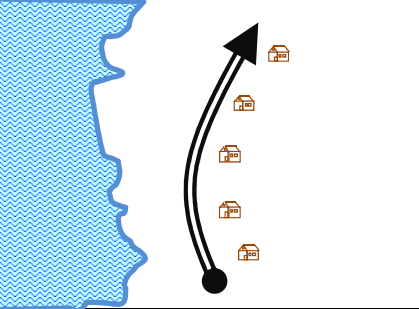

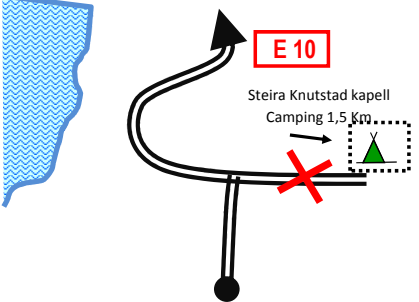



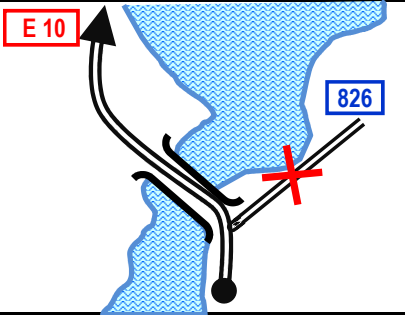
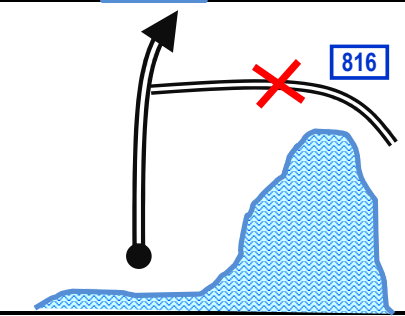
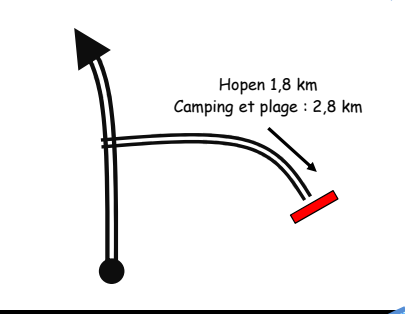
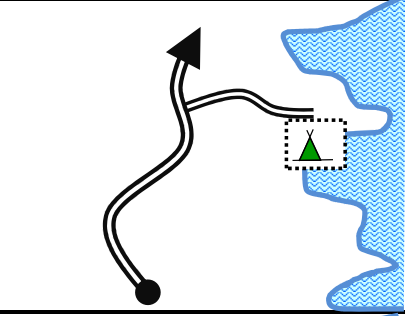
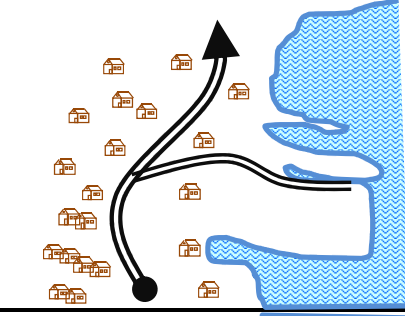
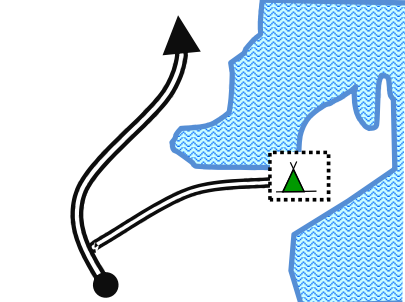
Lofoten - Cap Nord

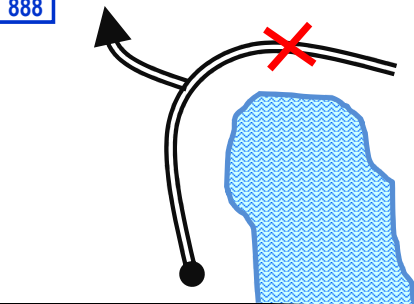

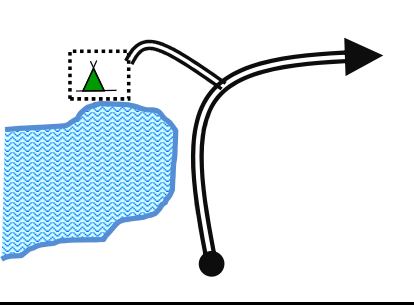

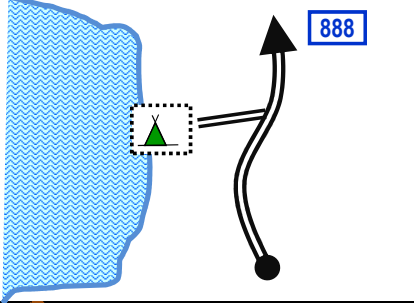

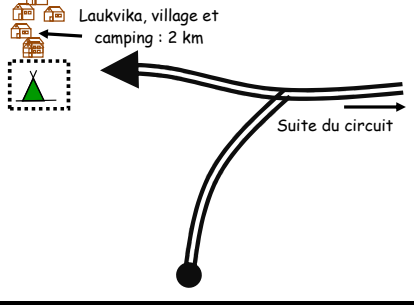

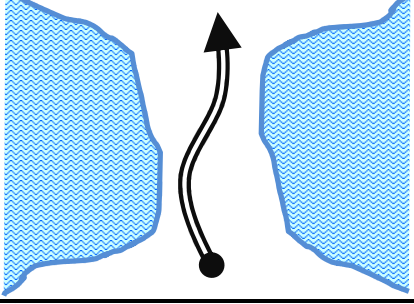

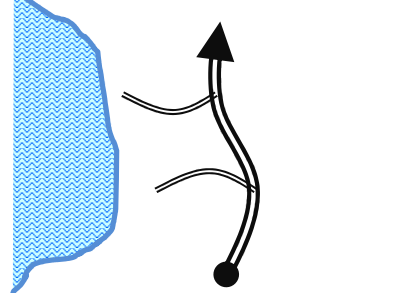

LN-000	-	KMP		DATUM WGS 84 © Point de départ : Moskenes ferry 1.00 EUR = 8.23059 NOK Euro ↔ Couronne norvégienne 1 NOK = 0.121498 EUR © / Google-Earth / Kümerley N°4
	0,00	KMT		
Comment:		0,0		
		4522		
LN-001	A-DEP10	KMT		Å-depart E10 Depuis le débarcadère, suivre E10 vers le sud et rejoindre ce village - 2 camping ou hébergements : KASORV et KA-AAA © / Google-Earth / Kümerley N°4
	5,30	KMG		
Comment:		4528		
LN-002	FY-MOK	KMT		Moskenes Ferry Village suivre E10 (Tunnel) © / Google-Earth
	5,30	KMG		
Comment:		4533		
LN-003	KAREIN	KMT		Reine Camping Le petit village (très coloré) de Reine se trouve sur une presqu'île © / Google-Earth
	4,50	KMG		
Comment:		4538		

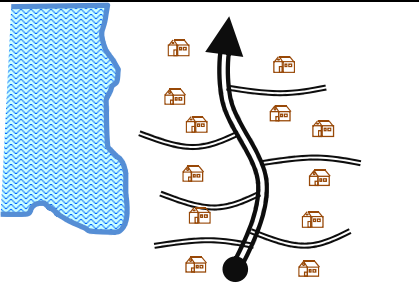


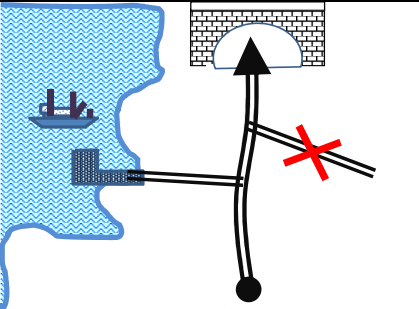


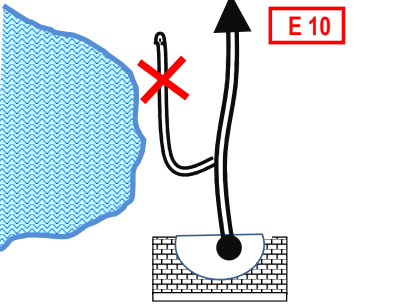


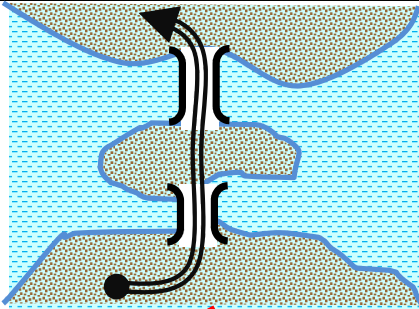


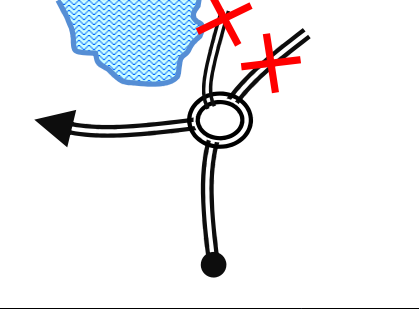


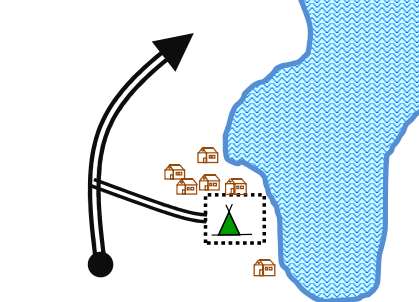


LN-004	P-SUDT	KMT KMG		Pont du kanker sundet
	14,60	29,7 4552		 IP Norgeskart / Google-Earth
Comment:				
LN-005	OVERFE	KMT KMG		Route 986 vers Overvalle et Fredvang
	6,50	36,2 4559		La route 986 est sans issue mais permet d'accéder au paysage magnifique du
Comment:				
LN-006	FREVAG	KMT KMG		route de Fredvang
	2,50	38,7 4561		de part et d'autres, routes sans issues mais....
Comment:				
LN-007	KAFVAG	KMT KMG		Fredvang (Camping)
	1,50	40,2 4563		Retour au point OVERFE pour reprendre la E10
Comment:				
LN-008	KARAMB	KMT KMG		RAMBERG
	7,70	47,9 4570		Petit village, un camping, une belle plage et des eaux toniques
Comment:				
LN-009	NUSFJO	KMT KMG		Route 807 vers Nufjord
	9,40	57,3 4580		Petit village à environ 6 km- incrusté dans un Fjord
Comment:				
 IP Norgeskart / Google-Earth				

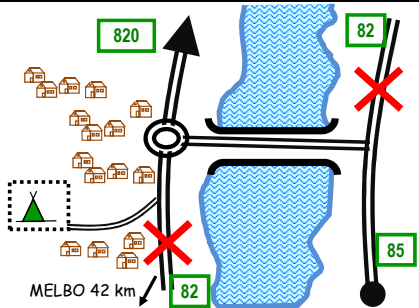

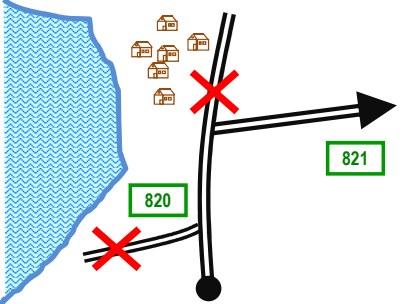

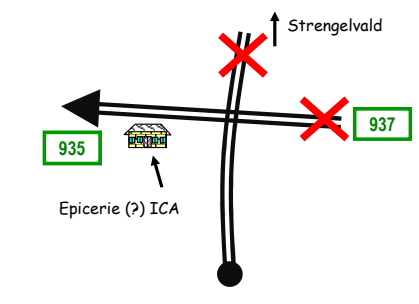



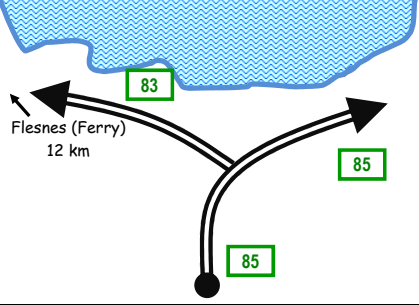

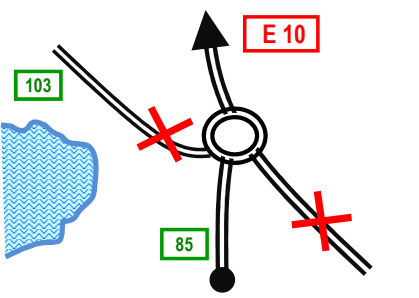

LN-010	VIKTEN	KMT KMG		Vareid route 811 vers Vikten
	5,80	63,1 4586		Petit village à environ 4 km- Plage air vivifiant garanti
Comment:				
© IP Norgeskart / Google-Earth				
LN-011	NAPTUN	KMT KMG		Napp Tunnel (on quitte la première ile)
	5,50	68,6 4591		route 805 vers Myrland, un hameau de qq maisons (6 kms)
Comment:				
© IP Norgeskart / Google-Earth				
LN-012	OFERSY	KMT KMG		Offersøyvein
	4,25	72,9 4595		on quitte la E10 pour une "petite" route
Comment:				
© IP Norgeskart / Google-Earth				
LN-013	ALTJON	KMT KMG		Altjonna
	2,80	75,7 4598		par la gauche encore un coin paumé! Haukland : 5,3 km - Utakleiv : 9,6 km par une route en bord de cote
Comment:				
© IP Norgeskart / Google-Earth				
LN-014	VISKPO	KMT KMG		Vilkspollen
	4,90	80,6 4603		plage isolée de Haukland - On peut poursuivre jusqu' Ustaleiv et retour au point ALTJON - Depuis Haukland, petite route pour rejoindre directement le point REPVIN sans revenir à ALTJON
Comment:				
© IP Norgeskart / Google-Earth				
LN-015	REPVIN	KMT KMG		Repppevein
	7,60	88,2 4611		Quelques maisons dispersées pour ce petit village
Comment:				
© IP Norgeskart / Google-Earth				

LN-016	LETVIN	KMT KMG		leitevein E10
	1,60	89,8 4612		<p>Retour sur la route Nord-Sud E10 - ce petit détour sauvage nous a fait contourner la "grande ville" de LEKNES (LEK815)</p> <p>©  IP Norgeskart / Google-Earth</p>
	Comment:			
LN-017	VESTOY	KMT KMG		Vestvagoya route 992 vers Uunstad
	6,95	96,7 4619		<p>9,2 km pour atteindre la cote Ouest (camping avec sauna...)</p> <p>©  IP Norgeskart / Google-Earth</p>
	Comment:			
LN-018	VIKING	KMT KMG		Vikingvein E10
	5,40	102,1 4625		<p>©  IP Norgeskart / Google-Earth</p>
	Comment:			
LN-019	HAVRIG	KMT KMG		Haveringen
	4,55	106,7 4629		<p>par la gauche, le tour de la presqu'île, Point de vue sur la cote atlantique.</p> <p>©  IP Norgeskart / Google-Earth</p>
	Comment:			
LN-020	VALNES	KMT KMG		Kvalnes
	8,90	115,6 4638		<p>©  IP Norgeskart / Google-Earth</p>
	Comment:			
LN-021	GRUNRO	KMT KMG		Grunstadvein Road
	9,25	124,8 4647		<p>Retour sur la E10</p> <p>Steira Knutstad kapell Camping à 1,5 km (Wpt : KA-SRA)</p> <p>©  IP Norgeskart / Google-Earth</p>
	Comment:			

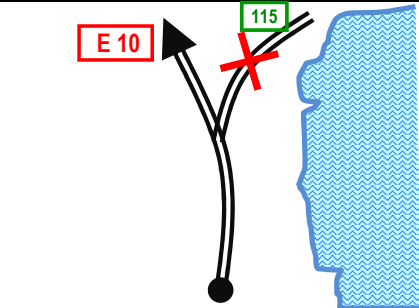
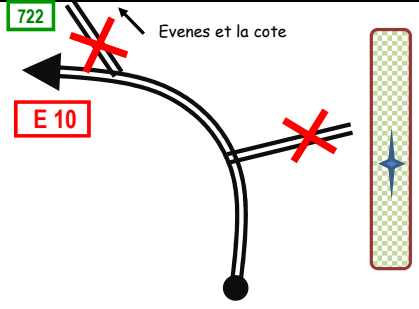
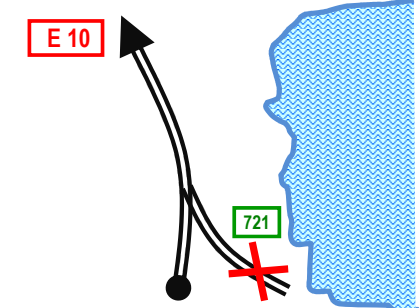
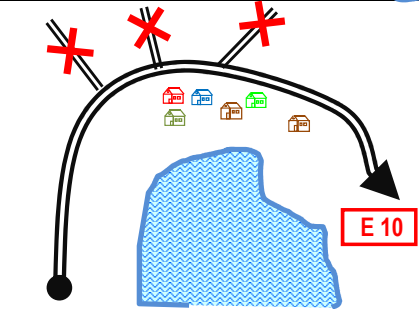
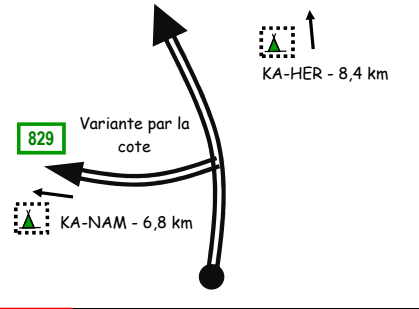
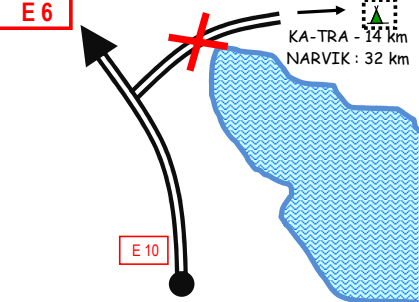
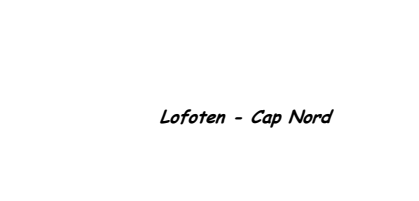
LN-022	SUNKLA	KMT		Pont sur Sundlakkstramen	
	10,95	KMG		135,8	Jonction route 815 : de nombreux campings sur cette route qui longe la cote et revient jusqu'à LEKNES (36 Km)
	Comment:			4658	© IP Norgeskart / Google-Earth
LN-023	HEMOYA	KMT		Route 816 vers HEMOYA	
	13,65	KMG		149,4	Le village est regroupé sur un îlot - accès par un pont
	Comment:			4672	© IP Norgeskart / Google-Earth
LN-024	HOSPOL	KMT		Hospollen route vers Hopen (camping)	
	5,10	KMG		154,5	le camping se trouve sur l'autre rive, en face du village (petite route 700 m avant le village)
	Comment:			4677	© IP Norgeskart / Google-Earth
LN-025	KAKVG2	KMT		Kabelvag	
	3,80	KMG		158,3	Il y a 3 campings en bord de mer (KAOSGW , KA-OGE, KAKVG2)
	Comment:			4681	© IP Norgeskart / Google-Earth
LN-026	SOLVAE	KMT		SOLVAER	
	6,95	KMG		165,3	port de ferry pour rejoindre le continent (40 km)
	Comment:			4688	sécheries de poisson © IP Norgeskart / Google-Earth
LN-027	KA-WFJ	KMT		Vatterfjordpollen Camping	
	8,50	KMG		173,8	superbe situation !!
	Comment:			4696	© IP Norgeskart / Google-Earth

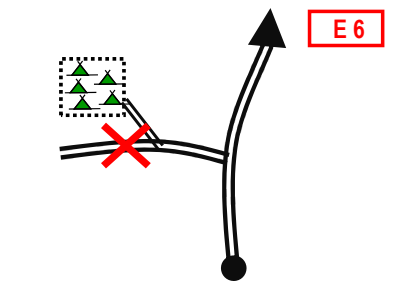
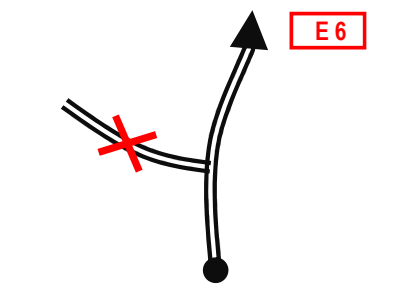
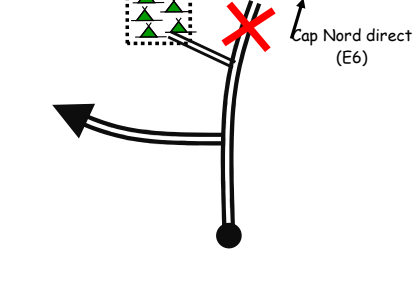
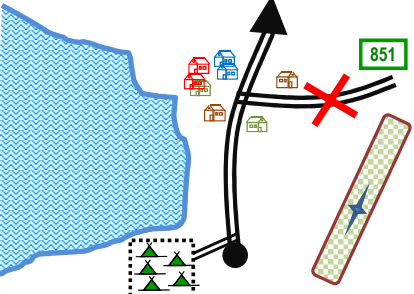
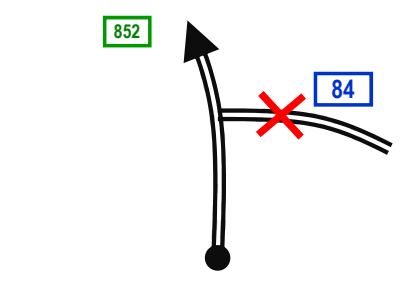
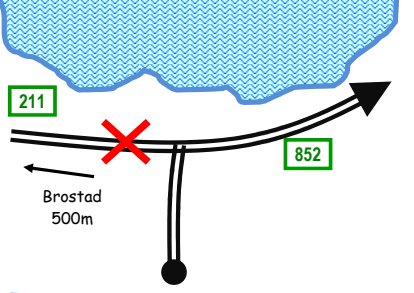
LN-028	LOVIKA	KMT KMG		Vest pollen route 888 vers Laukvika
	6,70	180,5 4703		© 
	Comment:			
LN-029	KA-POL	KMT KMG		Vestpoll camping au bord d'un petit lac
	2,30	182,8 4705		© 
	Comment:			
LN-030	KA-LTA	KMT KMG		Sandsletta Camping en bord du fjord suivre petite route 888
	9,10	191,9 4714		© 
	Comment:			
LN-031	KALOVI	KMT KMG		Laukvika nord-Camping
	9,00	200,9 4723		© 
	Comment:			
LN-032	GRUNFO	KMT KMG		Grunnforfjorden
	6,40	207,3 4730		© 
	Comment:			
LN-033	SANDEN	KMT KMG		Sanden route 888 la cote sauvage suivre la petite route qui contourne l'extrémité du Fjord
	7,25	214,5 4737		© 
	Comment:			

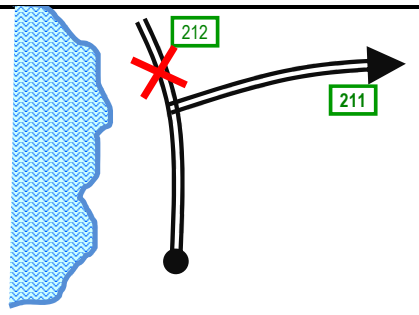

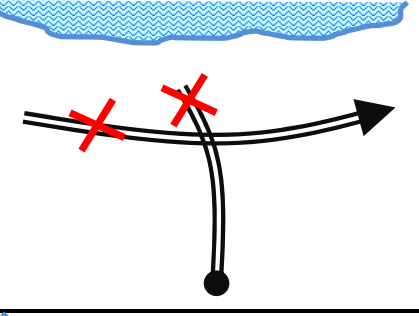

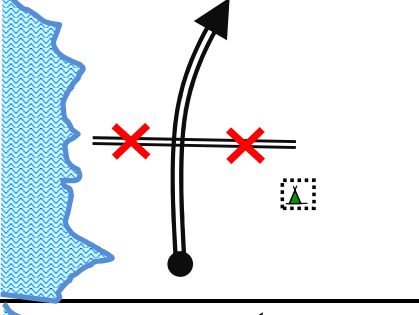

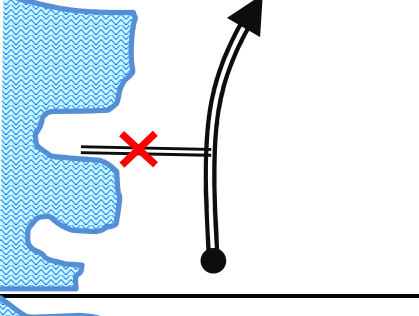

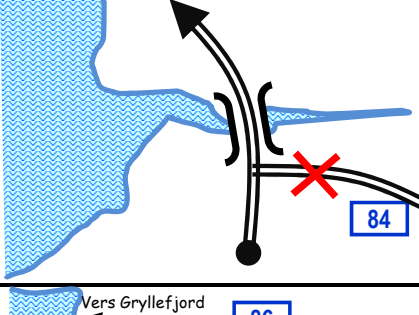

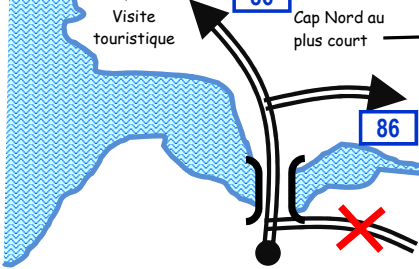

LN-034	STRONT	KMT KMG		Stronstad
	14,20	228,7 4751		 
	Comment:			
LN-035	ARNOTU	KMT KMG		Arnoya route 82 et 888 tunnel
	4,60	233,3 4756		<p>Ferry pour MELBO (8,2 km), dans ce cas on accède directement au village de Langenes en passant par le Wpt KA-SOT</p>
	Comment:			 
LN-036	MYRLAN	KMT KMG		Myrlandsfjorden
	11,50	244,8 4767		<p>(à la sortie du Tunnel) - quelques maisons isolées</p> <p>la petite route suit la cote sur 4 km et revient sur la Route principale E10</p>
	Comment:			 
LN-037	INNERP	KMT KMG		Pont inner Fjorden
	21,35	266,2 4789		 
	Comment:			
LN-038	GULLES	KMT KMG		Gulesfjordbotn
	13,90	280,1 4803		<p>Jonction route 85 vers Langenes</p>
	Comment:			 
LN-039	KA-GUL	KMT KMG		Gulesfjord-botn camping
	1,70	281,8 4804		 
	Comment:			

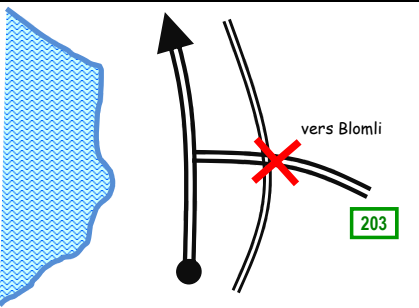

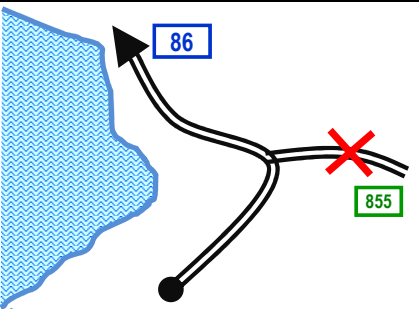

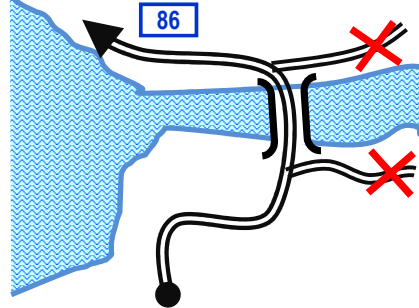

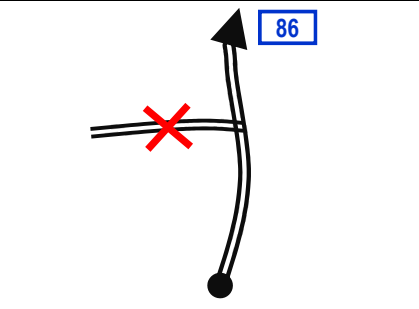

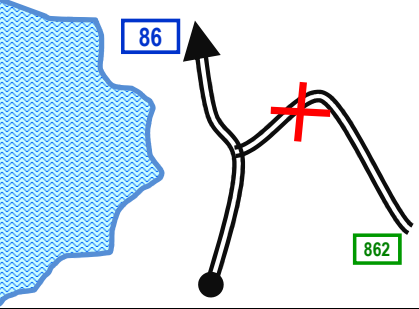

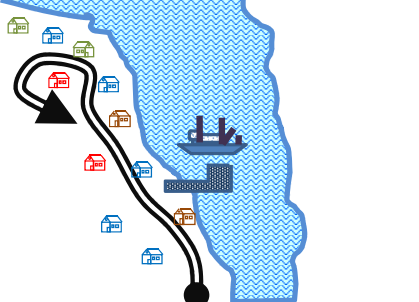

LN-040	KA-SOT	KMT KMG		SORTLAND camping / Motel
	31,80	313,6 4836		<p>suivre route 820 en bordure du Fjord</p> <p>jonction avec la route 82 venant de Melbo (42 km) si l'on a pris le Ferry à Arnoya</p> <p>© </p>
LN-041	FROSK	KMT KMG		Frosqueland
	14,00	327,6 4850		<p>Route 821 vers Langenes</p> <p>La route devient 935 après la jonction de Nyksund à 1,4 Km</p> <p>© </p>
LN-042	STREGL	KMT KMG		Strengelvald
	27,35	354,9 4877		<p>Jonction route 937</p> <p>© </p>
LN-043	LANGNS	KMT KMG		Langenes village
	8,95	363,9 4886		<p>village du bout de l'île, grand port de pêche</p> <p>Retour vers le Wpt GULLES</p> <p>© </p>
LN-044	LABUKA	KMT KMG		Langvassbukta
	71,50	435,4 4958		<p>Variante par Route 83 : on suit le fjord sur 12 km, Ferry à Flesnes (FY-FLN) pour une traversée de 8km, on suit la 83 jusqu'au point KA-LVT (Langkvitneset camping => 70 km)</p> <p>© </p>
LN-045	GULLES	KMT KMG		Jonction E10
	13,70	449,1 4972		<p>© </p>

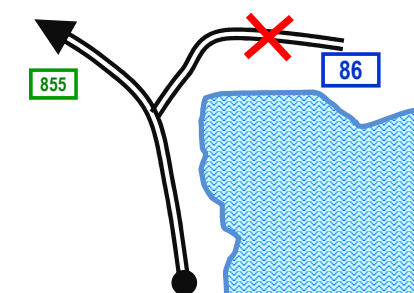

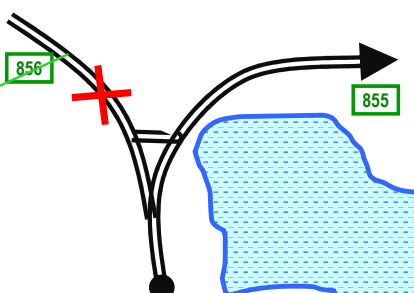

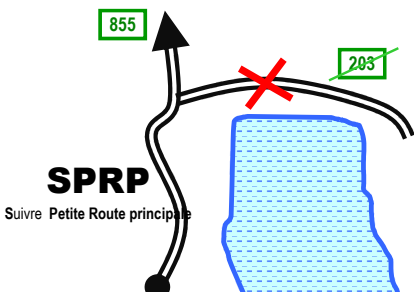

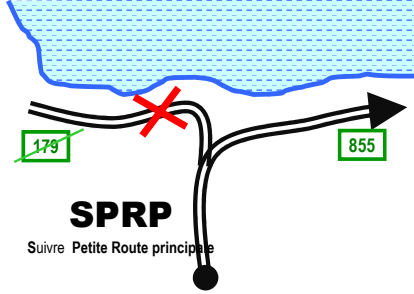

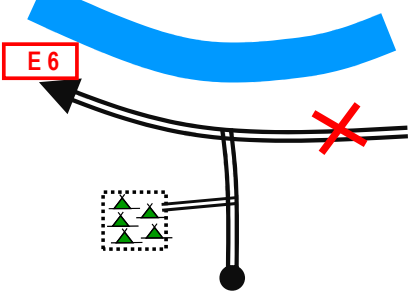

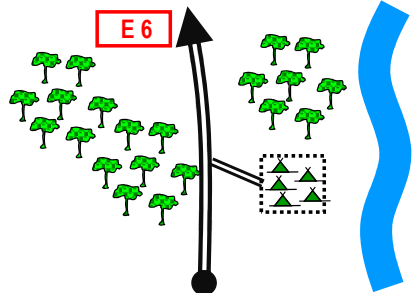

LN-046	KA-AUT	KMT KMG		Austre Kanstad camping	
	11,20	460,3 4983			Lodingen route 85
	Comment:				E10 Steinbaken
LN-047	LODGEN	KMT KMG		Sandsbukta camping	
	6,80	467,1 4990			Sandtorg camping
	Comment:				Langkvitneset camping
LN-048	STEINB	KMT KMG		ce camping se trouve de l'autre coté du Fjord et il y a bien d'autres lieux de camping ou bivouac (il faut faire + 60 km)	
	25,50	492,6 5015			Sandtorg camping
	Comment:				Langkvitneset camping
LN-049	KA-SAD	KMT KMG		Sandsbukta camping	
	2,70	495,3 5018			Sandtorg camping
	Comment:				Langkvitneset camping
LN-050	KA-SAT	KMT KMG		ce camping se trouve de l'autre coté du Fjord et il y a bien d'autres lieux de camping ou bivouac (il faut faire + 60 km)	
	10,00	505,3 5028			Sandtorg camping
	Comment:				Langkvitneset camping
LN-051	KA-LVT	KMT KMG		Sandsbukta camping	
	9,30	514,6 5037			Sandtorg camping
	Comment:				Langkvitneset camping

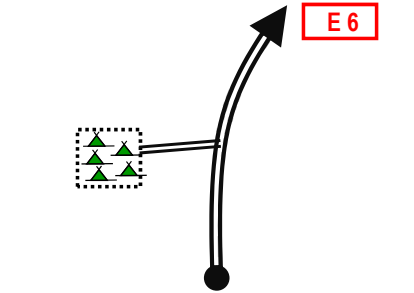

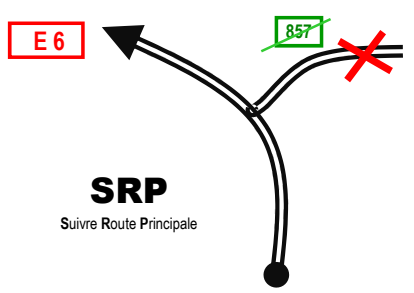

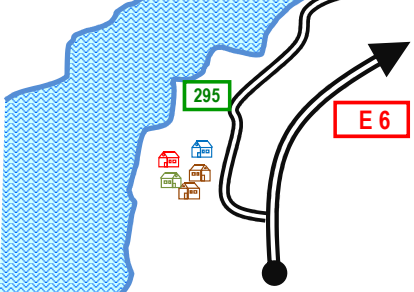

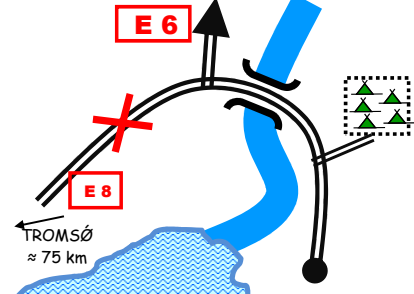

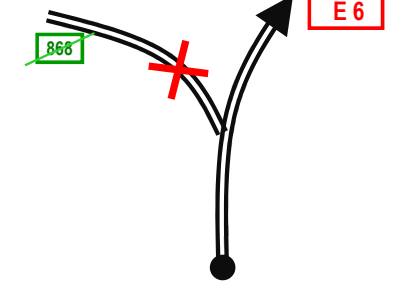

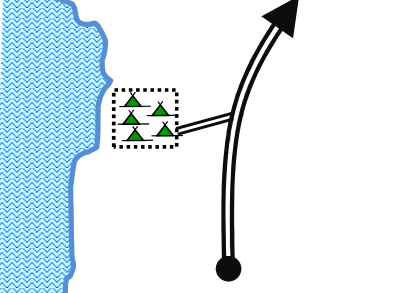

LN-052	SANKLI	KMT KMG		E10 Lille Skanland route 115	
	3,15	517,7 5040			Evenes Airport E10
	Comment:				<p>La route 722, rejoint le village d'Evenes (3,8 Km), au bord du Fjord, et permet en longeant la cote vers le N-E (route 721, 14 Km) de rejoindre le point suivant.</p> <p>© IP Norgeskart / Google-Earth</p>
LN-053	DRAGVK	KMT KMG		Dragvik route 721	
	9,65	541,6 5064			Jonction avec la route 721 venant de EVENES
	Comment:				<p>© IP Norgeskart / Google-Earth</p>
LN-054	BOGE10	KMT KMG		Bogen E10	
	3,25	544,8 5067			Jonction route 829 vers GROV
	Comment:				<p>KA-HER - 8,4 km</p> <p>Variante par la cote</p> <p>KA-NAM - 6,8 km</p> <p>Camping à Herjangen sud =>8,4 Km (KA-HER) Camping sur la route de Grov =>7 Km (KA-NAM) On peut suivre la route 829 qui longe un joli Fjord et rejoint la E6 à Gratansbotn (GRATAN) => 52 km (+22 Km)</p> <p>© IP Norgeskart / Google-Earth</p>
LN-055	GRO829	KMT KMG		Bjorkvik-sortie LOFOTEN	
	11,45	556,3 5079			Jonction E6
	Comment:				<p>KA-TRA - 14 km NARVIK : 32 km</p> <p>© IP Norgeskart / Google-Earth</p>
LN-056	BJRK10	KMT KMG		Jonction E6	
	15,50	571,8 5094			<p>© IP Norgeskart / Google-Earth</p>
	Comment:				
LN-057					

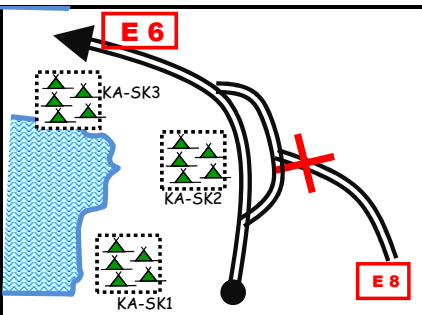
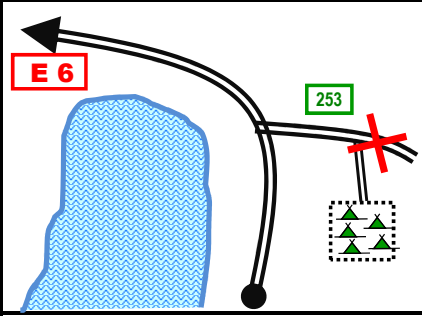
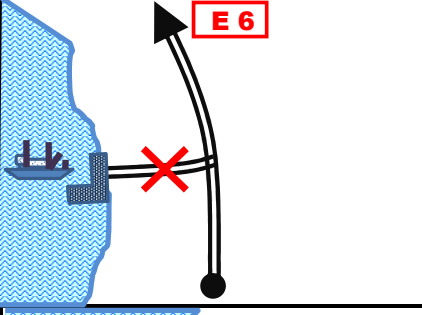
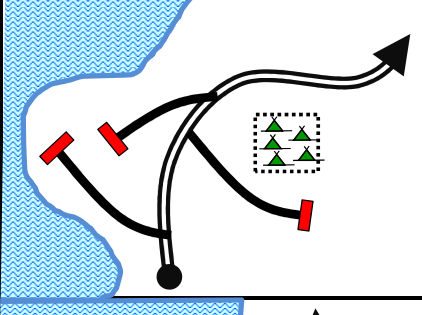
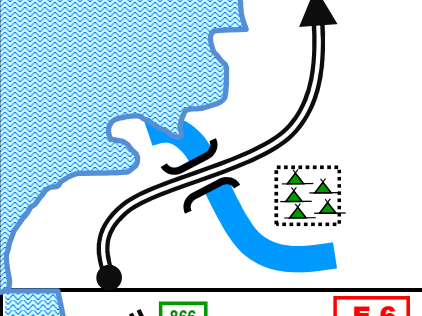
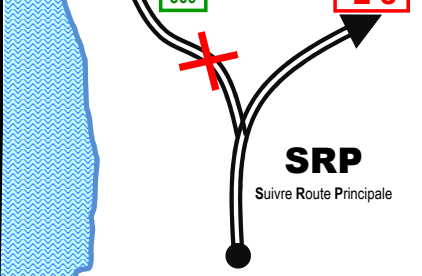
LN-058	KA-VOS	KMT KMG		Vassose
	9,95	581,7 5104		camping (?) E6
Comment:			© IP Norgeskart / Google-Earth	
LN-059	GRATAN	KMT KMG		Gratangsbotn - jonction E6-825
	4,10	585,8 5108		Jonction E6-825. Arrivée de la variante de Grovfjord
Comment:			© IP Norgeskart / Google-Earth	
LN-060	KA-FBK	KMT KMG		Fossbaken camping
	12,00	597,8 5120		
5 Comment:			© IP Norgeskart / Google-Earth	
LN-061	SJOVYA	KMT KMG		Sjoveygan
	26,10	623,9 5146		Loksefjorden Elvelund camping au bord du fjord (emplacements au bord de l'eau) + signalé
Comment:			© IP Norgeskart / Google-Earth	
LN-062	BROSTA	KMT KMG		Vers Brostad
	25,10	649,0 5171		La route 84 permet de revenir vers la E6
Comment:			© Norgeskart / Google-Earth	
LN-063	BROBON	KMT KMG		Brostad brobotn
	3,55	652,6 5175		Brostad 500m
Comment:			© Norgeskart / Google-Earth	

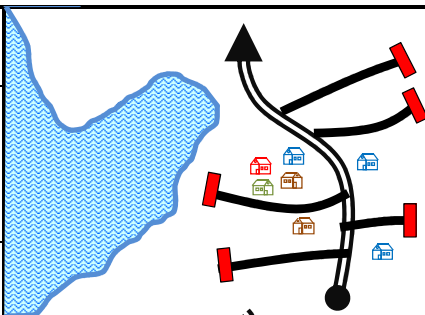

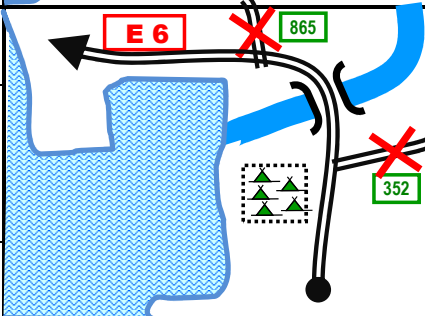

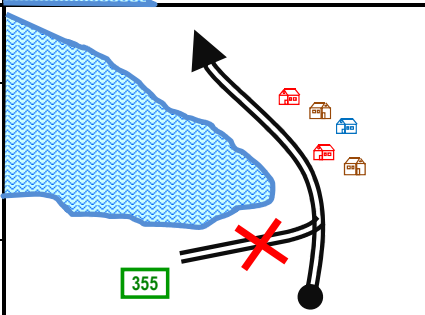

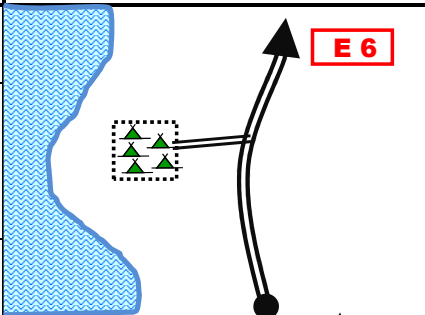

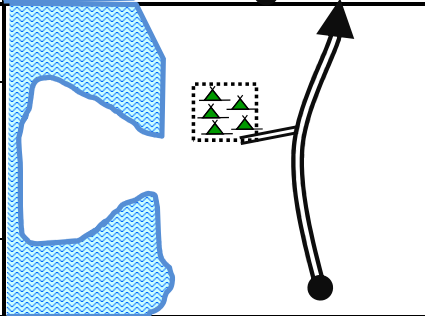

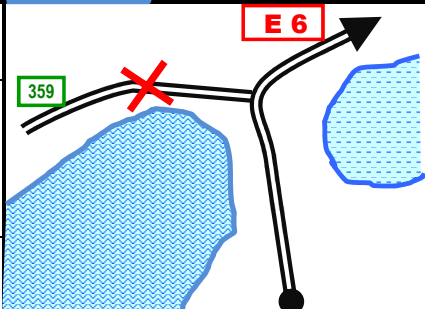

LN-064	BOSTAV	KMT KMG		Brostadvein
	1,00	653,6 5176		<p>©  Norgeskart / Google-Earth</p>
	Comment:			
LN-065	BELTHO	KMT KMG		Beltholmveien.
	3,85	657,4 5180		<p>Croisement de petites routes secondaires, On suit la cote du Solbergfjorden</p> <p>©  Norgeskart / Google-Earth</p>
	Comment:			
LN-066	SOLBEG	KMT KMG		Solbergfjorden
	7,10	664,5 5187		<p>Camping possible vers LAVIK (<i>localisation exacte non identifiée</i>)</p> <p>©  Norgeskart / Google-Earth / Kümerley N°4</p>
	Comment:			
LN-067	SMORGA	KMT KMG		Smorsgard
	6,85	671,4 5194		<p>©  Norgeskart / Google-Earth</p>
	Comment:			
LN-068	SKOLVA	KMT KMG		Skøelva
	1,75	673,1 5196		<p>Jonction avec la route 84</p> <p>©  Norgeskart / Google-Earth</p>
	Comment:			
LN-069	SORESA	KMT KMG		Sorreisa (ou Onjjes-Räisa)
	4,70	677,8 5200		<p>Route 86 pour la jonction E6 à Bardufoss (Wpt KA-FOS) , mais si on a le temps, on peut explorer les Fjords du nord en allant jusqu' à Gryllefjord et au retour rejoindre la E6 à OLSBORG</p> <p>©  Norgeskart / Google-Earth</p>
	Comment:			

LN-070	HEMJOR	KMT KMG		Hemmingsjord
	9,65	687,5 5210		Route 203 vers Blomli
	Comment:			©  Norgeskart / Google-Earth
LN-071	VUOTNA	KMT KMG		Vuotnabhta
	4,50	692,0 5214		
	Comment:			©  Norgeskart / Google-Earth
LN-072	GISUBA	KMT KMG		Pont de Finnsnes
	6,25	698,2 5221		
	Comment:			©  Norgeskart / Google-Earth
LN-073	YLOKLA	KMT KMG		Ytre Laukhella
	5,75	704,0 5226		Suivre petite route 86
	Comment:			©  Norgeskart / Google-Earth
LN-074	STRAUM	KMT KMG		Jonction route 862
	32,75	736,7 5259		Suivre petite route 86 vers Gryllefjord, La route 862 fait le tour des Fjords et on retrouve ce carnet de route au point GISUBA
	Comment:			©  Norgeskart / Google-Earth
LN-075	GRYLFO	KMT KMG		Gryllefjord
	26,75	763,5 5286		Retour par la même route jusqu'à Vuotnabhta Ou avec l'option "grand tour des Fjords" à STRAUM : route 862 jusqu'à sa jonction avec la route 861 jusqu'à GISUBA
	Comment:			©  IP Norgeskart / Google-Earth

LN-076	VUOTNA	KMT KMG		Vuotnabhta
	78,00	841,5 5364		<p>Quitter route principale 86 et suivre petite route 855</p> <p>©  IP Norgeskart / Google-Earth</p>
LN-077	FINFOJ	KMT KMG		Finnjorddeidet
	4,15	845,6 5368		<p>©  Norgeskart / Google-Earth</p>
LN-078	BLOMLI	KMT KMG		BLOMLI
	7,75	853,4 5376		<p>suivre Petite Route Principale 855</p> <p>©  Norgeskart / Google-Earth</p>
LN-079	STAKAD	KMT KMG		Karlstad
	7,25	860,6 5383		<p>suivre Petite Route Principale 855</p> <p>©  Norgeskart / Google-Earth</p>
LN-080	KA-OLB	KMT KMG		Olsborg (sud) Camping
	10,60	871,2 5394		<p>Jonction ave la E6</p> <p>©  IP Norgeskart / Google-Earth</p>
LN-081	KA-VDA	KMT KMG		Takelvdalen camping
	12,60	883,8 5406		<p>©  IP Norgeskart / Google-Earth</p>

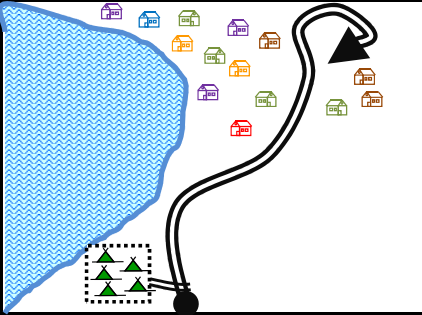

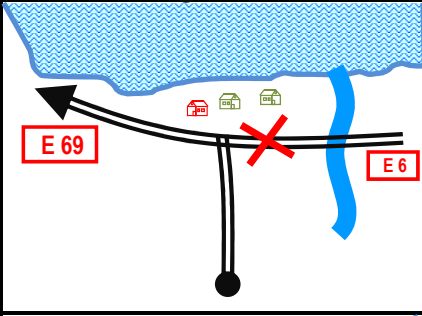

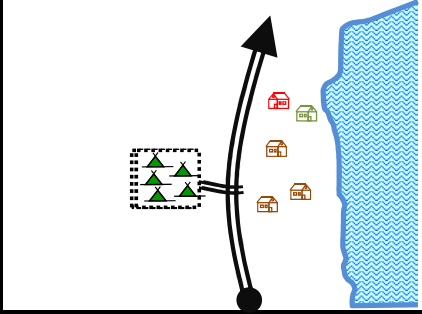

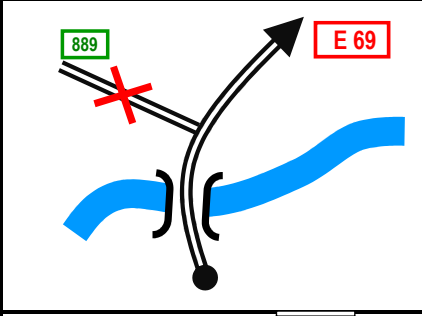

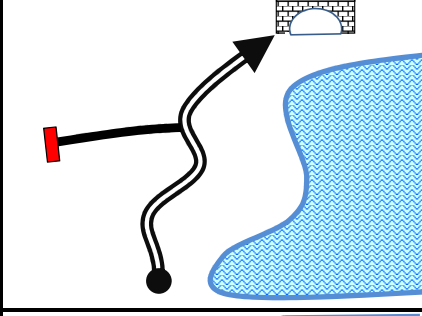

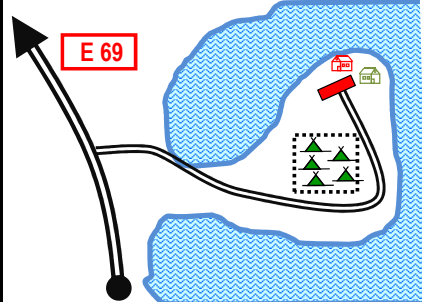

LN-082	KA-LOV	KMT KMG		LOVAS camping 
	6,75	890,6 5413		
	Comment:			
LN-083	HEIA-6	KMT KMG		HEIA - E6 route 857 suivre route principale E6 
	3,25	893,8 5416		
	Comment:			
LN-084	MAKNES	KMT KMG		MARKENES la route 295 longe le fjord sur une petite dizaine de kilomètre et rejoint la E6 
	18,55	912,4 5435		
	Comment:			
LN-085	KA-JVO	KMT KMG		SJOVOLLAN Bjernebo camping Jonction avec la route E8 (West) vers TROMSØ (suivre E6 sauf visite) 
	9,10	921,5 6356		
	Comment:			
LN-086	OTEREN	KMT KMG		OTEREN 
	18,40	939,9 6375		
	Comment:			
LN-087	KA-HOR	KMT KMG		Horsnes camping 
	9,80	949,7 6384		
	Comment:			

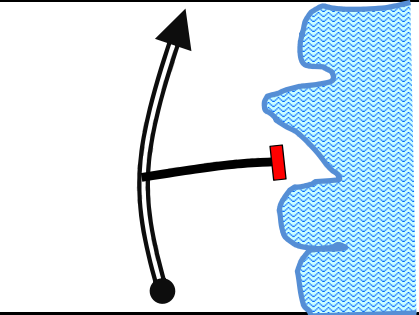

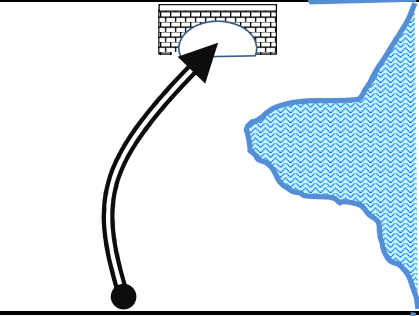

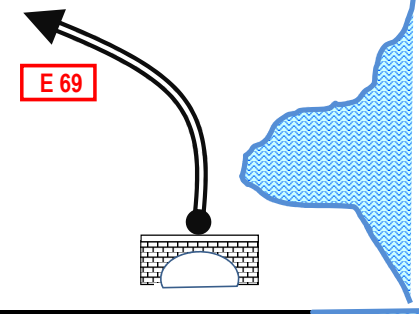

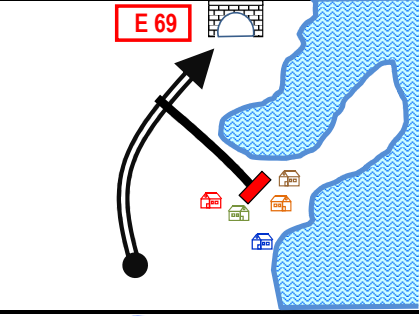

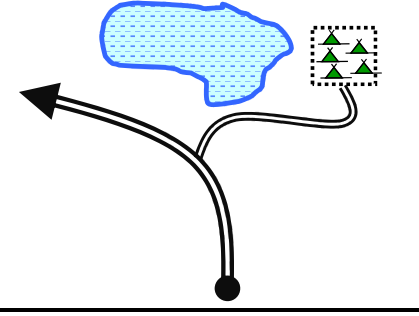

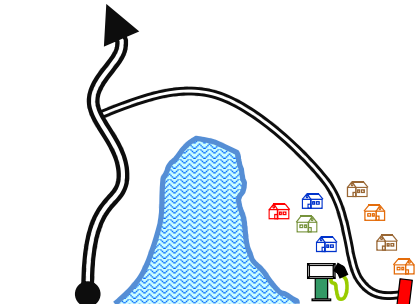

LN-088	KA-SK2	KMT KMG		Skibotn
	16,15	965,8 6401		3 campings - Jonction E8 (est) suivre E6
	Comment:			© IP Norgeskart / Google-Earth
LN-089	KA-BIT	KMT KMG		Birtavarre camping
	47,50	1013,3 6448		
	Comment:			© IP Norgeskart / Google-Earth
LN-090	OLDRAL	KMT KMG		Olderalen
	17,90	1031,2 6466		
	Comment:			© IP Norgeskart / Google-Earth
LN-091	KA-DJU	KMT KMG		Djupvik Camping au bord du Lyngenfjord (localisation approximative)
	18,90	1050,1 6485		
	Comment:			© IP Norgeskart / Google-Earth
LN-092	KA-FRA	KMT KMG		Framnes Campibg au bord de la rivière
	9,60	1059,7 6495		
	Comment:			© IP Norgeskart / Google-Earth
LN-093	RAVELS	KMT KMG		Ravelseidet Suivre Route Principale E6
	4,85	1064,6 6499		
	Comment:			© IP Norgeskart / Google-Earth

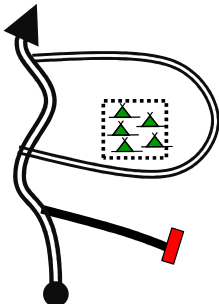

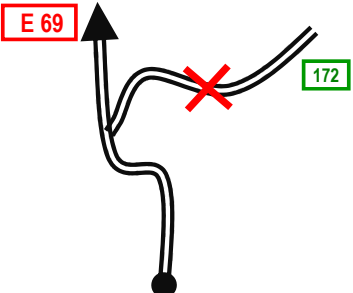

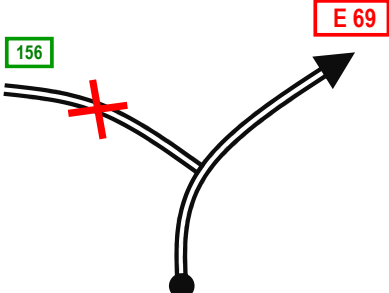

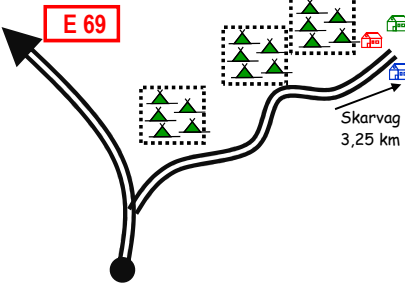



LN-094	SOKOJE	KMT KMG		Sorkjosen
	8,55	1073,1 6508		village et petit port (de pêche)
	Comment:			©  Norgeskart / Google-Earth
LN-095	KA-SLT	KMT KMG		Storlett
	4,15	1077,3 6512		Camping pres de la rivière
	Comment:			©  IP Norgeskart / Google-Earth
LN-096	STORVK	KMT KMG		STORVIK
	6,55	1083,8 6519		La route 355 est sans issue mais relie les villages de bord du Fjord
	Comment:			©  IP Norgeskart / Google-Earth
LN-097	KA-NYL	KMT KMG		Nylund camping
	5,18	1089,0 6524		
	Comment:			©  IP Norgeskart / Google-Earth
LN-098	STRAUF	KMT KMG		Straumfjorden (camping)
	7,45	1096,4 6531		Fosselv camping
	Comment:			©  IP Norgeskart / Google-Earth
LN-099	OKSFJO	KMT KMG		Oksfjordhamn
	5,25	1101,7 6537		
	Comment:			©  IP Norgeskart / Google-Earth

LN-100	KA-SUB	KMT KMG		Sandbukt est camping
	2,35	1104,0 6539		Suivre Route Principale E6
	Comment:			© IP Norgeskart / Google-Earth
LN-101	KA-EMO	KMT KMG		Sekkemo Camping
	29,15	1133,2 6568		© IP Norgeskart / Google-Earth
	Comment:			
LN-102	KA-ENG	KMT KMG		Storeng camping
	23,85	1157,0 6592		© IP Norgeskart / Google-Earth
	Comment:			
LN-103	KA-LTE	KMT KMG		Alteidet camping
	3,75	1160,8 6596		© IP Norgeskart / Google-Earth
	Comment:			
LN-104	KA-GLV	KMT KMG		Bognelv camping
	8,30	1169,1 6604		© IP Norgeskart / Google-Earth
	Comment:			
LN-105	BOSKOP	KMT KMG		Bossekop Junction 93
	76,25	1245,3 6680		La route 27 suit le front de mer et rejoint la E6 à la sortie de la ville
	Comment:			© IP Norgeskart / Google-Earth

LN-106	KA-ONS	KMT KMG		Kronstad camping
	8,40	1253,7 6689		Camping haut de game ?
	Comment:			© P Norgeskart / Google-Earth
LN-107	KA-RAF	KMT KMG		Rafsbotn sud camping
	7,10	1260,8 6696		
	Comment:			© P Norgeskart / Google-Earth
LN-108	SKAIDJ	KMT KMG		Skaidi jonction 94 vers Hammerfest
	70,50	1331,3 6766		2 camping vers Hammerfest (un bout du monde) on peut aller jusqu'à Hammerfest (55 km) sinon continuer sur E6
	Comment:			© Norgeskart / Google-Earth
LN-109	KA-VLE	KMT KMG		VALLE- Route 94
	3,90	1335,2 6770		Camping (station de ski ?)
	Comment:			© Norgeskart / Google-Earth
LN-110	KA-RGU	KMT KMG		Gargu camping
	12,65	1347,9 6783		
	Comment:			© IP Norgeskart / Google-Earth
LN-111	KVALSU	KMT KMG		Kvalsund
	5,55	1353,4 6788		petit port
	Comment:			© IP Norgeskart / Google-Earth

LN-112	KA-RYP	KMT KMG		Rypefjell camping
	27,15	1380,6 6815		a l'entrée d'Hammerfest. Bien qu'au bout du monde la ville est "civilisée" ... voir un chouia huppée - Retour au point SKAIDJ (E6)
	Comment:			© 
LN-113	OLDEFO	KMT KMG		Olderfjord (Wpt non inclus dans la route)
	73,00	1453,6 6888		Quitter E6 - Jonction E69 (23 km depuis SKAIDJ)
	Comment : distance depuis Hammerfest			© 
LN-114	KA-LEA	KMT KMG		
	0,50	1454,1 6889		
	Comment:			© 
LN-115	SMOFJO	KMT KMG		Smorfjord -Rte 889
	3,75	1457,8 6893		
	Comment:			© 
LN-116	IDRNOM	KMT KMG		Indre Normannset
	11,95	1469,8 6905		la Toundra
	Comment:			© 
LN-117	KA-REV	KMT KMG		Repvag camping
	31,00	1500,8 6936		(ou mobil-home mode Nordique)
	Comment:			© 

LN-118	RASKTA	KMT KMG		Ytter Rasseita
	14,85	1515,6 6950		©  IP Norgeskart / Google-Earth
	Comment:			
LN-119	TUNKNO	KMT KMG		Norskapp tunelen
	14,50	1530,1 6965		Le grand tunnel sous la mer !
	Comment:			©  IP Norgeskart / Google-Earth
LN-120	X-TUKN	KMT KMG		Tunnel cap nord exit
	6,95	1537,1 6972		©  IP Norgeskart / Google-Earth
	Comment:			
LN-121	SARNES	KMT KMG		SARNES
	7,40	1544,5 6979		©  IP Norgeskart / Google-Earth
	Comment:			
LN-122	KA-HON	KMT KMG		Honningsvag camping
	7,80	1552,3 6987		©  IP Norgeskart / Google-Earth
	Comment:			
LN-123	HONVAG	KMT KMG		Honningsvag station shell
	2,95	1555,2 6990		©  urP Norgeskart / Google-Earth
	Comment:			

LN-124	KA -PFO	KMT KMG		Skipsfjord camping 
	5,65	1560,9 6996		
Comment:				
LN-125	CAMOYR	KMT KMG		piste de Kamoyvaer 
	1,10	1562,0 6997		
Comment:				
LN-126	JEVAER	KMT KMG		piste de Gjesvaer rte 156 
	5,25	1567,2 7002		
Comment:				
LN-127	KA-VG1	KMT KMG		Skarvag sud 1 camping Derniers campings vant le cap Nord 3 Campings : KA-VG1, KA-VG2 & KA-VG3 
	7,25	1574,5 7009		
Comment:				
LN-128	NORKAP	KMT KMG		Cap Nord (NORDKAPP) Parking payant - écarter les japonais pour faire LA photo (nulle ?) du soleil de minuit 
	12,10	1586,6 7021		
Comment:				
LN-129	<u>Notes</u>		Fin de la 2eme partie	
	